



SJEVERNI VELEBIT

Nacionalni park • National Park

Javna ustanova Nacionalni park Sjeverni Velebit

KLASA: 612-07/16-01/09

URBROJ: 2125-3-2/18-01-22-40

Krasno, 09. rujna 2022.

IZVJEŠĆE

o javnoj raspravi o prijedlogu Plan upravljanja Nacionalnim parkom
Sjeverni Velebit i pridruženim zaštićenim područjima i područjima
ekološke mreže
(PU 6031)
2022. – 2031.

SADRŽAJ

1	OPĆE INFORMACIJE	2
1.1	Podaci o predmetu javne rasprave	2
1.2	Podaci o javnom uvidu i javnom izlaganju	2
2	OČITOVANJA, PRIJEDLOZI, PRIMJEDBE NA PRIJEDLOG PLANA UPRAVLJANJA.....	3
3	PRILOZI	15
3.1	Preslik Odluke o upućivanju prijedloga Plana upravljanja NACIONALNIM Parkom SJEVERNI Velebit i pridruženim zaštićenim područjima i područjima ekološke mreže (PU 6031) na Javnu raspravu	15
3.2	Preslik Obavijesti o provođenju javne rasprave prijedloga Plana upravljanja NACIONALNIM PARKOM SJEVERNI Velebit i pridruženim zaštićenim područjima i područjima ekološke mreže (PU 6031) za razdoblje 2022.-2031. na službenoj internetskoj stranici JU NACIONALNI Park SJEVERNI VELEBIT	17
3.3	Preslik Zapisnika s Javnog izlaganja o prijedlogu plana upravljanja	18

1 OPĆE INFORMACIJE

Temeljem članka 138 Zakona o zaštiti prirode (NN 80/13, 15/18, 14/19 i 127/19) te članka 14 Statuta Javne ustanove Nacionalni park Sjeverni Velebit, Upravno vijeće je na 31. sjednici, održanoj 21. srpnja 2022. godine, donijelo Odluku o upućivanju Plana upravljanja Nacionalnim parkom Sjeverni Velebit i pridruženim zaštićenim područjima i područjima ekološke mreže (PU 6031) u javnu raspravu (Prilog 3.1).

1.1 PODACI O PREDMETU JAVNE RASPRAVE

Plan upravljanja Nacionalnim parkom Sjeverni Velebit i pridruženim zaštićenim područjima i područjima ekološke mreže (PU 6031) izrađen je u okviru projekta „Razvoj okvira za upravljanje ekološkom mrežom Natura 2000“ financiranog iz Europskog kohezijskog fonda kroz Operativni program Konkurentnost i kohezija. Stručna podrška izradi Plana upravljanja osigurana je kroz ugovor „805/02-19/15JN: Usluga izrade planova upravljanja područjima ekološke mreže Natura 2000 i zaštićenim područjima - Grupa 3: izrada planova upravljanja iz skupine 3“.

Naručitelj usluge: Ministarstvo gospodarstva i održivog razvoja

Izvršitelj: Zadruga Granum Salis

Jedinica za provedbu projekta: WYG savjetovanje d.o.o.

Nositelj izrade Plana upravljanja: Javna ustanova Nacionalni park Sjeverni Velebit

Sukladno odredbama Zakona o zaštiti okoliša (NN 80/14) i Uredbe o informiranju i sudjelovanju javnosti i zainteresirane javnosti u pitanjima zaštite okoliša (NN 64/08) na službenoj stranici Javne ustanove objavljena je *Obavijest o provođenju javne rasprave o Prijedlogu Plana upravljanja Nacionalnim parkom Sjeverni Velebit i pridruženim zaštićenim područjima i područjima ekološke mreže* kojom je zainteresirana javnost informirana o vremenskom trajanju javne rasprave, načinu sudjelovanja javnosti s prijedlozima, mišljenjima i primjedbama, javnom uvidu u prijedlog Plana upravljanja te terminu održavanja Javnog izlaganja (Prilog 3.2).

1.2 PODACI O JAVNOM UVIDU I JAVNOM IZLAGANJU

Tijekom javne rasprave, javnosti je omogućen uvid u Prijedlog plana upravljanja i to na službenoj internetskoj stranici Javne ustanove i u sjedištu Javne ustanove „Nacionalni park Sjeverni Velebit“ na adresi Krasno 96, 53274 Krasno i to radnim danom od 7 do 15 sati.

Tijekom javne rasprave, održano je javno izlaganje o prijedlogu Plana upravljanja, 10. kolovoza 2022., u sjedištu Javne ustanove „Nacionalni park Sjeverni Velebit“ (Krasno 96, 53274 Krasno) s početkom u 10 sati. O javnom izlaganju sastavljen je Zapisnik (Prilog 3.3), čiji je sastavni dio evidencija prisutnih na javnom izlaganju.

2 OČITOVANJA, PRIJEDLOZI, PRIMJEDBE NA PRIJEDLOG PLANA UPRAVLJANJA

U roku označenom u objavi javne rasprave na prijedlog Plana upravljanja zaprimljeno je 19 očitovanja, prijedloga ili primjedbi od privatnih i pravnih osoba:

- Alan Čaplar, Hrvatski planinarski savez
- Nikolina Kuharić, Hrvatsko biospeleološko društvo
- Damir Cvitković, Paraglajding klub Leteći medvjedići Otočac
- Dino Grozić, Karsterra, obrt za istraživanja i stručne poslove
- Boris Smojver
- Vlatka Rukavina
- Milan Babić

Sažetak zaprimljenih očitovanja, prijedloga i primjedbi s odgovorima nalazi se u nastavku:

Red. br.	Podnositelj	Očitovanja, prijedlozi, primjedbe	Odgovor
JR-01	Boris Smojver	<p>Poštovana gđo. Glavičić Sertić,</p> <p>naišao sam na obavijest o javnoj raspravi o prijedlogu Plana upravljanja NP Sjeverni Velebit. Kao privatnu osobu zanima me područje Alana jer moja majka i teta imaju u svom vlasništvu zemljište na tom području na kojemu su smješteni pastirski stanovi. Konkretno se radi o minimalno dva pastirska stana na k.č. 3602/1, 3598/3 3598/5 za koju posjedujemo i potvrdu o postojanju objekata prije 1968. Ono što je po meni nepravedno određeno Prostornim planom parka jest da se na tom mjestu ne mogu obnoviti postojeći objekti već da kulturnu baštinu Parka trebaju predstavljati onako srušeni kakvi sada postoje. Objekti koji se nalaze na "glavnoj" cesti i koji su napravljeni na ostacima takvih stanova i to u raznim materijalima i veći dimenzijama na "divlje" su blagoslovljeni i legalizirani prostornim planom i ne predstavljaju nikakvu vrijednost nacionalnog parka dok mi nemamo uopće mogućnost obnoviti stare stanove na isti način kao što je Park obnovio 6 stanova.</p> <p>Proučavanjem Plana upravljanja naišao sam da je samo 3 posto područja u privatnom vlasništvu. Isto tako naišao sam pod točkom 3.4. Tema C. Kulturna baština, odnosno 3.4.1. Evaluacija stanja kako je Vaša želja potaknuti obnovu pastirskih stanova u privatnom vlasništvu ali da zbog ne riješenih imovinsko pravnih odnosa to nije moguće. Naši stanovi su na česticama koje su isključivo u vlasništvu moje majke i tete i mi bi ih obnovili upravo kao što ste Vi obnovili 6 sada postojećih.</p>	<p>PRIMLJENO NA ZNANJE</p> <p>Kako ste i sami naveli mogućnost obnove pastirskih stanova na području NP Sjeverni Velebit definirana je prostornim planom, a ne planom upravljanja. Planom upravljanja planiraju se aktivnosti koje su u djelokrugu ustanove za idućih 10 godina dok se prostornim planom definiraju mogućnosti korištenja prostora/upotrebe zemljišta za sve dionike uključujući i samu javnu ustanovu.</p>

JR-02	Vlatka Rukavina	<p>Iz gore navedenih razloga ovim putem Vas pitam da li je moguće putem Plana upravljanja riješiti to pitanje za navedene stanove?</p>	
	<p>Poglavlje 2.8 Kulturna baština Premužićeva staza</p> <p>Imajući u vidu sljedeći tekst: „Premužićeva staza čiji je idejni začetnik Ivan Krajač, koji je kao državni ministar osigurao sredstva za gradnju. Stazu je projektirao inženjer šumarstva Ante Premužić, a između 1930. i 1933. godine pod njegovim su je vodstvom izgradili Podgorci, vrsni majstori suhe gradnje u kamenu. Prije gradnje obojica su, kao gorljivi planinari gotovo 6 godina trasirali stazu kako bi budući posjetitelji također doživjeli najljepše i najnepristupačnije dijelove Sjevernog i Srednjeg Velebita, u čemu su i uspjeli. Najdojmljiviji dio staze, dionica koja se proteže od Čepuraša do Gromovače u Rožanskim kukovima, ujedno je bio i najzahtjevniji graditeljski izazov - sagrađiti blago položenu i laganu stazu kroz neprohodne vrleti kukova. Staza završava na „karolinskoj“ cesti kod Baških Oštarija.“</p> <p>Smatram da se već javno objavljeni termin rekonstrukcija Premužićeve staze u dokumentima i u javnim objavama koristi izričaj kao sanacija konstruktivnih i nekonstruktivnih dijelova staze. Vrlo je važno komunicirati da se radi o sanaciji staze a ne o promjeni njezinih bitnih karakteristika (trasa, materijal, dimenzije, ...). Činjenica da aktivnosti nadzire konzervatorska struka, ovo potvrđuje. Dakle, staza se ne dograđuje, niti nadograđuje, niti</p>	<p>PRIMLJENO NA ZNANJE</p> <p>Navedena aktivnost u PU podrazumijeva obnovu dijelova Premužićeve staze sukladno konzervatorskim smjernicama, bez promjena njezinih bitnih karakteristika.</p>	

JR-03	Vlatka Rukavina	<p>konstruktivno mijenja, već se saniraju oštećenja različitih uzroka.</p> <p>Područje Štirovače</p> <p>Na Štirovači se nalaze tri šumarska objekta (sagrađena vjerojatno prije pedeset i više godina), od kojih je jedan dijelom zimus urušeno, koja svojom arhitekturom, korištenom građom, unutarnjom organizacijom prostora, funkcionalnošću, predstavljaju važnu funkcionalnu i graditeljsku cjelinu i baštinu šumarske struke, te ih treba sačuvati u najvećoj mogućoj mjeri, osim nužnih izmjena (npr. zamjena salonita). U jednoj od ovih kućica bila je prodavaonica za šumske radnike! Ukratko, sanacija kućica i samo neophodna poboljšanja (npr. led rasvjeta).</p> <p>Navodite da su radnici bili iz Pazarišta i Podgorja. Uz Ličane i Podgorce, bilo je i puno radnika iz Bosne (pogledati na internetu dokumentarni film "Bič sa dva kraja" (1975.), redatelj Branka Lentića. Sami radnici navode da su iz Travnika i Nove Bile, a to mi je potvrdio i sam redatelj u razgovoru. Filmska ekipa je boravila u Krasnu, a dijelovi su snimljeni u Štirovači. Po mogućnosti zatražiti i ugovoriti od HTV-a prava na reprodukciju dijelova dokumentarnog filma! Materijal se može koristiti za prezentacije posjetiteljima.</p>	PRIMLJENO NA ZNANJE
JR-04	Vlatka Rukavina	<p>Kuća Velebita, Interpretacijski centar šumarstva – osigurati da su dostupni i otvoreni (defimirati identično radno vrijeme sa prisutnim vodičem) s istim radnim vremenom tijekom lipnja i srpnja na sve radne dane bez iznimke.</p>	<p>Predloženi otkup prava na reprodukciju dokumentarnog filma može se provesti u sklopu aktivnosti CA5, a aktivnost DA2 obuhvaća rješavanje imovinsko-pravnih pitanja te obnove objekata na Štirovači.</p> <p>PRIMLJENO NA ZNANJE</p> <p>Interpretacijskim centrom šumarstva upravljaju HŠ te je uspostavljena suradnja i zajednička ulaznica za oba interpretacijska centra, no samo upravljanje Interpretacijskim centrom šumarstva nije predmet ovog Plana upravljanja.</p>

JR-05	Vlatka Rukavina	Posjetitelji Usporedo s očuvanjem šterni i bunara, posjetiteljima senzibilirati postupanje s vodom! Na lecima, ulaznicama i ostalim tiskovinama promicati načelo Leave no trace kao i savjete za ponašanje u planini u skladu s ekološkim kriterijima.	PRIHVAĆA SE Dodano u aktivnost DB1.
JR-06	Vlatka Rukavina	Kamenolom na Lubenovcu Razmišljati o sanaciji kamenoloma te postići uravnotežen odnos između ekoloških i socijalnih sastavnica. Nije li to jedan veliki geološki zid koji čeka dobre ideje?	PRIMLJENO NA ZNANJE Aktivnošću AE19 je predviđena sanacija kamenoloma na Lubenovcu.
JR-07	Nikolina Kuharić, Hrvatsko biospeleološko društvo	Na stranici 41, Okvir 3, kao vezane vrste za stanišni tip 8310 Špilje i jame zatvorene za javnost su navedeni <i>Congerija jalzici</i> , <i>Croatobranchus mestrovi</i> i <i>Rhachomyces hypogaeus</i> . S obzirom na velik broj troglobiontnih vrsta (čak i iznimno specijaliziranih stenoendema) prisutnih u navedenom staništu unutar Parka, nije jasno zašto se uz <i>C. jalzici</i> navode i samo ove dvije. Također, gljiva <i>Rhachomyces hypogaeus</i> živi u sjeverozapadnim i središnjim Dinaridima (Matočec i sur., 2019), te ima relativno široki areal ako se usporedi s nekim drugim vrstama koje žive u podzemlju NP Sjeverni Velebit. Iz tog razloga smatramo da je popis vrsta vezanih uz stanišni tip 8310 Špilje i jame zatvorene za javnost potrebno nadopuniti, a iz popisa isključiti vrstu <i>Rhachomyces hypogaeus</i> . Predlažemo da se na popis vrsta dopuni s vodenim vrstama. Kao primjer navodimo vrstu <i>Marifugia cavatica</i> koja je u Parku zabilježena samo u Jamskom sustavu Lukina Jama – Trojama i Jami Nedam, te vrste <i>Troglocaris cf. kapelana</i> i <i>Eunapius subterraneus</i> koje su	PRIHVAĆA SE Okvir 3. izmijenjen sukladno komentaru.

JR-08	Nikolina Kuharić, Hrvatsko biospeleološko društvo	u Parku zabilježene samo u Jamskom sustavu Lukina Jama – Trojama.	U speleološkim objektima NP SV prisutno je i vrlo specifično podzemno stanište, higropetrik, na kojem žive neke od najspeleološki podzemnih vrsta. Prijelazno područje između kopnenog i vodenog staništa predstavlja posebna zajednica špiljskog higropetrika. To je zajednica posebnih organizama koji žive u ili na tankom sloju vode koji se prelijeva po zidovima špilja i nikada ne presušuje. Na ovakvom staništu žive špiljski kornjaši iz rodova <i>Radziella</i> , <i>Croatochirus</i> , <i>Velebitodromus</i> i <i>Hadesia</i> , kao i pijavica <i>Croatobranchus mestrovi</i> . Navedeni kornjaši prilagodili su svoj način prehrane na filtriranje tankog sloja vode te su im se usni organi posebno prilagodili u tu svrhu. Ovo stanište često se nalazi jako udaljeno od ulaza u speleološke objekte i vrlo često na velikim dubinama u jamama. Zbog svoje nepristupačnosti vrlo je slabo istraženo te ga vjerojatno naseļjavaju i brojne još neotkrivene vrste organizama. Predlažemo da se dio aktivnosti usmjeri na istraživanje ovog tipa staništa.	PRIHVAĆA SE Izmijenjena aktivnost AC18.
JR-09	Nikolina Kuharić, Hrvatsko biospeleološko društvo	Pijavica u Lubuškoj jami koja se spominje na stranicama 44 i 66 nije vrsta <i>Croatobranchus mestrovi</i> (Kirin i sur., 2017). Izvještaj je predan Javnoj ustanovi, ali ga šalјemo i u Prilogu.	Prijava u Lubuškoj jami koja se spominje na stranicama 44 i 66 nije vrsta <i>Croatobranchus mestrovi</i> (Kirin i sur., 2017). Izvještaj je predan Javnoj ustanovi, ali ga šalјemo i u Prilogu.	PRIHVAĆA SE Tekst je izmijenjen sukladno komentaru.
JR-10	Nikolina Kuharić, Hrvatsko biospeleološko društvo	U Prijedlogu plana upravljanja spominje se broj istraženih speleoloških objekata (29. str., 67. str.), ali ne i broj vrsta u podzemlju. Smatramo kako je potrebno navesti da su od 123 vrsta beskraljjeņnjaka zabilježenih u podzemlju NP Sjeverni Velebit, 72 vrste troglobionti ili stigobionti (Bregović i sur., 2016).	Prijava u Lubuškoj jami koja se spominje na stranicama 44 i 66 nije vrsta <i>Croatobranchus mestrovi</i> (Kirin i sur., 2017). Izvještaj je predan Javnoj ustanovi, ali ga šalјemo i u Prilogu.	PRIHVAĆA SE Tekst je izmijenjen sukladno komentaru.

		Elaborat s navedenim podacima je predan Javnoj ustanovi, ali ga šaljemo i u Prilogu.		
JR-11	Nikolina Kuharić, Hrvatsko biospeleološko društvo	Na 66. str. se ističe Jamski sustav Lukina Jama – Trojama s vrstama koje su u njoj opisane. U odlomak je potrebno dodati još dvije vrste opisane iz Lukine jame <i>Zospeum tholussum</i> i <i>Troglocadius hajdi</i> (Weigand, 2013; Andersen i sur., 2016).	Na str. 70 je naveden pokazatelj "Očuvani povoljni uvjeti za opstanak ostalih ugroženih i indikatorskih vrsta u podzemnim staništima na području NP Sjeverni Velebit", ali se u tekstu Prijedloga plana upravljanja nigdje ne navodi koje su to ugrožene i indikatorske vrste u podzemnim staništima na području NP Sjeverni Velebit.	PRIHVAĆA SE Tekst je izmijenjen sukladno komentaru.
JR-12	Nikolina Kuharić, Hrvatsko biospeleološko društvo			PRIMLJENO NA ZNANJE Navedeni pokazatelj odnosi se na sve ugrožene i indikatorske vrste koje nisu ciljne vrste za područje EM.
JR-13	Nikolina Kuharić, Hrvatsko biospeleološko društvo	Aktivnost AC16 "Uspostaviti i periodično provoditi praćenje stanja sjevernog dinarskog špijskog školjkaša (<i>Congeria jalzicif</i>)" je predviđena za 2024., 2026., 2028. i 2030. godinu. Stanište navedene vrste se nalazi u Jamskom sustavu Lukina Jama – Trojama, u dubljim dijelovima sifona iza kanala Tuba. Pripreme za zadnje speleoronilačko istraživanje u navedenom objektu su trajale gotovo dvije godine (Mihoci i sur., 2013). Smatramo kako nije moguće provesti aktivnost u ovom opsegu, te predlažemo da se aktivnost provede jednom do 2031. godine, a planirani trošak provedbe da se preusmjeri na aktivnost AC18 "Nastaviti biospeleološka istraživanja u speleološkim objektima na području Parka".		PRIHVAĆA SE Aktivnosti AC16 i AC17 izmijenjene sukladno komentaru.
JR-14	Nikolina Kuharić, Hrvatsko biospeleološko društvo	Aktivnost AC17 „Uspostaviti i redovno provoditi praćenje stanja podzemnih staništa i uz njih vezanih životinjskih vrsta – Meštroviljeva pijavica (<i>Croatobranchnus mestrovi</i>) i <i>Rhachomyces hypogaeus</i> .		PRIHVAĆA SE Izmijenjena aktivnost AC17.

JR-15	Nikolina Kuharić, Hrvatsko biospeleološko društvo	<p>(ekspedicije u speleološke objekte vezati uz aktivnosti AC16, AE9, AE10, AE12, AC15)“ previđena je 2024., 2026., 2028. i 2030. godinu. Kao što je objašnjeno kod prethodne aktivnosti, iako se ovdje ne radi nužno o vrstama čiju prisutnost utvrđujemo speleoronjenjem, vrijeme potrebno za pripremu istraživanja u dubokim jamama će otežati provedbu ove aktivnosti predviđenom dinamikom. No još važnijim smatramo izbor vrsta na temelju kojeg će se uspostaviti i provoditi praćenje stanja špiljskih staništa. U aktivnosti su navedene dvije vrste – <i>Croatobranchus mestrovi</i> i <i>Rhachomyces hypogaeus</i>, no iz cijelog dokumenta nije jasno na temelju čega su baš samo te dvije vrste prepoznate kao posebno važne i/ili vezane za podzemna staništa.</p> <p>Za aktivnost AC18 „Nastaviti biospeleološka istraživanja u speleološkim objektima na području Parka.“ Navedena su tri pokazatelja iz kojih je razvidno da je aktivnost fokusirana na utvrđivanje prisutnosti vrste <i>Leptodirus hochenwartii</i> u Parku. Smatramo da je aktivnost relevantna i da ju je potrebno provesti, no ne na račun daljnje inventarizacije speleoloških objekata Parka. Naime, s obzirom na veliki broj speleoloških objekata koji još nisu biološki istraženi, mišljenja smo da je daljnja inventarizacija njihove faune od iznimne važnosti za Park.</p>	<p>PRIHVATNA SE</p> <p>Izmijenjena aktivnost AC18.</p>
JR-16	Milan Babić	<p>Poštovani,</p> <p>sukladno javnoj raspravi na kojoj sam prisustvovao održanoj dana 10.kolovoza 2022. u sjedištu Nacionalnog parka Sjeverni Velebit u Krasnu imam upit i prijedlog za svoju imovinu koja se nalazi u Nacionalnom parku koja uključuje kuću i terene.</p>	<p>PRIHVATNA SE</p> <p>Dodana je aktivnost EC12: „Zagovarati pri nadležnim ministarstvima da se privatnim vlasnicima zemljišta unutar Nacionalnog parka omogući kompenzacija kroz zamjenu zemljišta</p>

		<p>Moj prijedlog je da se uvede u plan upravljanja rješavanje privatnog vlasništva u Nacionalnom parku. Moja zamisao je ako je moguće da se vlasnici kuća u Nacionalnom parku na određeni način obeštete, npr. zamjena nekretnine za građevinsko zemljište u Parku prirode Sjeverni Velebit.</p> <p>Te općenito zamjena privatnih zemljišta u Nacionalnom parku za zemljište u Parku prirode.</p> <p>Prijedlozi se zasnivaju na činjenicama da se u Nacionalnom parku nekretnine i zemljišta ne mogu koristiti u privatne svrhe kao nekada, a i dalje su u privatnom vlasništvu.</p>	<p>s prikladnim zemljištem izvan Nacionalnog parka.“</p>
JR-17	Dino Grozić, Karsterra, obrt za istraživanja i stručne poslove	<p>Poštovani,</p> <p>obzirom da ste prijedlogom PU predvidjeli izradu LiDAR snimka NP i šire (aktivnost EB16), predložio bih da razmotrite i mogućnost izrade katastra potencijalnih speleoloških objekata temeljenog na analizi podataka dobivenih LiDAR snimanjem, po uzoru na uspješni pilot projekt proveden na području NP Plitvička jezera. Zahvaljujući katastru potencijalnih speleoloških objekata i organizaciji sustavnih speleoloških istraživanja uz naknadu po uzoru na Crospeleo katastar, područje NP Plitvička jezera u rok od dvije godine od speleološki slabo istraženog područja postalo je jedno od najsustavnije i najbolje speleološki istraženih područja u RH. Istraživanja temeljena na izrađenom katastru potencijalnih speleoloških objekata i dalje traju, a dosadašnji rezultati objavljeni su nedavno i na 18. međunarodnom speleološkom kongresu u Savoie Mont-Blanc u Francuskoj - UIS 2022 (Grozić D., Antonić L., Antonić O. (2021): <i>Large scale test of ALS LiDAR data utilization</i></p>	<p>PRIMLJENO NA ZNANJE</p> <p>Izrada LiDAR snimka je predviđena aktivnošću EB16, a aktivnošću AE2 planirane su strukturne i morfometrijske analize reljefa temeljem digitalnog modela reljefa i pratećih ortofoto snimaka. Izrada katastra speleoloških objekata već je predviđena aktivnošću EB14.</p>

JR-18	Damir Cvitković, Paraglajding klub Leteći medvjedići Otočac	<p><i>for cave entrance detection: a case study from the UNESCO World Heritage Site - Plitvice Lakes National Park, Croatia), dok je više o samim metodama analiza objavljeno u instruktorskom radu Grozić D.(2022): Upotreba podataka dobivenih ALS LiDAR snimanjem za pronalazak potencijalnih speleoloških objekata.</i></p> <p>Analize ovog tipa predstavljaju dodanu vrijednost izrađenim LiDAR snimcima te njihova primjena posebno dolazi do izražaja na teško dostupnim i teško prohodnim područjima gdje veliki broj dana sa snijegom još dodatno otežava i ograničava vremenski period u kojem je moguće na siguran način provoditi klasično terensko rekognosciranje terena u svrhu pronalaska novih speleoloških objekata. Također, obzirom na visoku detaljnost LiDAR snimaka, takve analize vrlo su korisne za sređivanje postojećih baza podataka, odnosno točnije određivanje lokacija ulaza u speleološke objekte na razini superiornijoj od terenskog GPS uređaja. To na područjima poput Hajdučkih i Rožanskih kukova može biti iznimno važno obzirom na relativno veliku grešku pozicioniranja standardnim metodama i veliku gustoću objekata. Kvalitetna prostorna baza speleoloških istraživanja preduvjet je za sva daljnja bio- i geo- speleološka istraživanja.</p> <p>Izrada katastra potencijalnih speleoloških objekata mogla bi znatno ubrzati i olakšati dolazak do novih otkrića u podzemlju, a obzirom na dosadašnje rezultate na području NP i veliki potencijal za još mnoštvo istih, takvih otkrića sigurno neće nedostajati.</p> <p>U vezi javne rasprave o planu upravljanja u Nacionalnom parku Sjeverni Velebit imam upit ispred</p>	
			<p>NE PRIHVACA SE</p> <p>Pravila ponašanja kao i mjere zaštite, očuvanja, unaprjeđenja i korištenja Parka propisuju se</p>

		<p>svog kluba i cijele parajedriličarske zajednice u Republici Hrvatskoj.</p> <p>Naime, zanima me kako da nam se omogući legalno polijetanje sa područja Nacionalnog parka, točnije sa predjela Alančić. U ostalim zaštićenim područjima se ne susrećemo sa takvim problemima.</p> <p>Smatramo da se baš po ničemu ne razlikujemo od ostalih planinara osim po načinu silaska sa brda.</p> <p>Jednako, ako ne i više, smo ekološki osviješteni kao i ostali posjetioci Parka, (nebrojeno puta smo tuđe smeće spuštali sa planine do kontejnera).</p> <p>Velika većina nas je osposobljena za samostalni boravak u prirodi, kroz članstvo u HGSS , pohadjanje planinarskih škola ili kroz radionice osposobljavanja planinarskih vodiča u suradnji sa HGSS-om.</p> <p>Ovim putem Vas zamoljavam da nam se omogući polijetanje sa Alančića koji se nalazi u području umjerene zaštite, naravno, uz plaćanje ulaznice.</p> <p>Ukoliko Nam niste u mogućnosti to omogućiti zamoljavam Vas da nam ukažete na pravila i propise koji to onemogućavaju i da Nas uputite na više instance s kojima možemo razgovarati o našem problemu.</p>	<p>Pravilnikom o zaštiti i očuvanju NPSV, a ne Planom upravljanja te kroz Plan upravljanja nije moguće dopustiti aktivnosti koje tražite. Važeći Pravilnik o zaštiti i očuvanju NPSV (tj. Pravilnik o unutarnjem redu iz 2000. godine) ne predviđa mogućnost polijetanja na području Parka. Viša instanca s kojom možete razgovarati o tom problemu je Ministarstvo gospodarstva i održivog razvoja, Uprava za zaštitu prirode.</p>
JR-19	Alan Čaplar, Hrvatski planinarski savez	Na temelju iskustva sa stvarnim potrebama vezanim uz obnovu i održavanje planinarskih putova, kao i planinarskih objekata, koji čine ključnu posjetiteljsku infrastrukturu za sigurno kretanje u Parku, smatramo da je potrebno znatno povećati planirana sredstva za stavku DA19 (redovno održavanje planinarskih putova) i DA31 budući da navedeni iznosu sigurno nisu ni približno dostatni za kvalitetno održavanje	<p>PRIHVATA SE</p> <p>Izmijenjena financijska sredstva za aktivnosti DA19 i DA31.</p>

JR-20	Alan Čaplar, Hrvatski planinarski savez	razgranate mreže planinarskih putova i planinarskih objekata unutar Parka.	
		Napominjemo ujedno i to da i u ovom Planu upravljanja nismo našli uvrštenu referencu na Interaktivnu planinarsku kartu Hrvatske u Literaturi, unatoč tome što je korištena kao izvor podataka o planinarskoj infrastrukturi u Parku. Molimo da se i to doda na odgovarajućem mjestu u popisu korištenih izvora.	PRIHVATA SE Navedena referenca dodana u popis literature.

3 PRILOZI

3.1 PRESLIK ODLUKE O UPUĆIVANJU PRIJEDLOGA PLANA UPRAVLJANJA NACIONALNIM PARKOM SJEVERNI VELEBIT I PRIDRUŽENIM ZAŠTIĆENIM PODRUČJIMA I PODRUČJIMA EKOLOŠKE MREŽE (PU 6031) NA JAVNU RASPRAVU



SJEVERNI VELEBIT
Nacionalni park
National Park

JAVNA USTANOVA "NACIONALNI PARK SJEVERNI VELEBIT"
Krasno 96, 53 274 Krasno, Croatia
t +385 (0)53 665 380
f +385 (0)53 665 390
e info@np-sjevni-velebit.hr
w www.np-sjevni-velebit.hr
BAN HR682340009110274779
OIB 24661445515

KLASA: 672-07/16-01/09
URBROJ: 2125-3-2/18-01-22-26
Zagreb, 21. srpnja 2022.

Na temelju članka 138. Zakona o zaštiti prirode („Narodne novine“ 80 / 13, 15/18, 14/19 i 127/19), članka 16., stavka 1., 3. i 4. i članka 18., 19., 20. i 21. Uredbe o informiranju i sudjelovanju javnosti i zainteresirane javnosti u pitanjima zaštite okoliša („Narodne novine“ 64/08) i članka 14., stavka 1., Statuta (KLASA: 012-03/14-01/01, URBROJ: 2125/18-01-20-06 od 18. prosinca 2020. godine), Upravno vijeće Javne ustanove „Nacionalni park Sjeverni Velebit“ na 31. sjednici održanoj 21. srpnja 2022. godine donosi:

Odluku Upravnog vijeća o upućivanju Prijedloga Plana upravljanja Nacionalnim parkom Sjeverni Velebit i pridruženim zaštićenim područjima i područjima ekološke mreže u javnu raspravu

I

Prijedlog Plana upravljanja Nacionalnim parkom Sjeverni Velebit i pridruženim zaštićenim područjima i područjima ekološke mreže upućuje se na javnu raspravu u trajanju od 30 dana.

II

Javna rasprava i javni uvid u Prijedlog Plana upravljanja Nacionalnim parkom Sjeverni Velebit i pridruženim zaštićenim područjima i područjima ekološke mreže održat će se od 01. kolovoza 2022. do 30. kolovoza 2022. godine.

III

Tijekom javne rasprave, javnosti će biti omogućen javni uvid u Prijedlog Plana upravljanja Nacionalnim parkom Sjeverni Velebit i pridruženim zaštićenim područjima i područjima ekološke mreže na adresi Javne ustanove „Nacionalni park Sjeverni Velebit“, Krasno 96, 53 274 Krasno, radnim danom od 7:00 do 15:00 sati.

IV

Javno izlaganje o Prijedlogu Plana upravljanja Nacionalnim parkom Sjeverni Velebit i pridruženim zaštićenim područjima i područjima ekološke mreže održat će se 10. kolovoza 2022. godine s početkom u 10:00 sati.

V





**SJEVERNI
VELEBIT** Nacionalni park
National Park

JAVNA USTANOVA "NACIONALNI PARK SJEVERNI VELEBIT"
A Krasno 96, 53 274 Krasno, Croatia
T +385 (0)53 665 380
F +385 (0)53 665 390

E info@np-sjevni-velebit.hr
W www.np-sjevni-velebit.hr
IBAN HR682340009110274779
OIB 34661445515

Obavijest o provođenju javne rasprave objavit će se na internetskoj stranici Javne ustanove, na lokalno uobičajen način javnog priopćavanja i slanjem obavijesti gradovima i općinama Senj, Otočac i Perušić najkasnije 8 dana prije dana određenog za početak javne rasprave.

VI

Odluka o provođenju javne rasprave i Prijedlog Plana upravljanja Nacionalnim parkom Sjeverni Velebit i pridruženim zaštićenim područjima i područjima ekološke mreže bit će s danom početka javne rasprave dostupni javnosti i na internetskoj stranici Javne ustanove „Nacionalni park Sjeverni Velebit“ <https://np-sjevni-velebit.hr/www/hr/>.

VII

Prijedlozi, mišljenja i primjedbe javnosti mogu se dostaviti u pisanom obliku na adresu: Javna ustanova „Nacionalni park Sjeverni Velebit“, Krasno 96, 53 274 Krasno s naznakom „Javna rasprava o Prijedlogu Plana upravljanja Nacionalnim parkom Sjeverni Velebit i pridruženim zaštićenim područjima i područjima ekološke mreže“ ili elektroničkom poštom na adresu plan.upravljanja@np-sjevni-velebit.hr, zaključno s posljednjim danom javne rasprave 30. kolovoza 2022. godine.

VIII

Svi prijedlozi, mišljenja i primjedbe koji ne budu čitko pisani i dostavljeni u roku iz članka VII. ove Odluke, neće se uzeti u obzir.

PREDSJEDNICA UPRAVNOG VIJEĆA
Vesna Montan
u.z. **ČLANICA UPRAVNOG VIJEĆA**
Nela Palarić



3.2 PRESLIK OBAVIJESTI O PROVOĐENJU JAVNE RASPRAVE PRIJEDLOGA PLANA UPRAVLJANJA NACIONALNIM PARKOM SJEVERNI VELEBIT I PRIDRUŽENIM ZAŠTIĆENIM PODRUČJIMA I PODRUČJIMA EKOLOŠKE MREŽE (PU 6031) ZA RAZDOBLJE 2022.-2031. NA SLUŽBENOJ INTERNETSKOJ STRANICI JU NACIONALNI PARK SJEVERNI VELEBIT

[NOVOSTI](#) [PARK](#) [POSJETI](#) [PRIRODA I KULTURNA BAŠTINA](#) [UPRAVA](#) [KONTAKTI](#)

Obavijest o provođenju javne rasprave o Prijedlogu Plana upravljanja Nacionalnim parkom Sjeverni Velebit i pridruženim zaštićenim područjima i područjima ekološke mreže

Na temelju članka 138. Zakona o zaštiti prirode („Narodne novine“, broj 80/13, 15/18, 14/ 19 i 127/19), članka 16., stavka 1., 3. i 4. i članka 18., 19., 20. i 21. Uredbe o informiranju i sudjelovanju javnosti i zainteresirane javnosti i u pitanjima zaštite okoliša („Narodne novine“ 64/08) i Odluke o upućivanju Prijedloga Plana upravljanja Nacionalnim parkom Sjeverni Velebit i pridruženim zaštićenim područjima i područjima ekološke mreže u javnu raspravu, donesenoj na 31. sjednici Upravnog vijeća Javne ustanove „Nacionalni park Sjeverni Velebit“ (KLASA: 612-07/16-01/09, URBROJ: 2125-3-2/18-01-22-26 od 21. srpnja 2022.), Javna ustanova „Nacionalni park Sjeverni Velebit“ objavljuje:

JAVNU RASPRAVU O PRIJEDLOGU PLANA UPRAVLJANJA NACIONALNIM PARKOM SJEVERNI VELEBIT I PRIDRUŽENIM ZAŠTIĆENIM PODRUČJIMA I PODRUČJIMA EKOLOŠKE MREŽE

Provodi se javna rasprava o Prijedlogu Plana upravljanja Nacionalnim parkom Sjeverni Velebit i pridruženim zaštićenim područjima i područjima ekološke mreže (u daljnjem tekstu: Prijedlog Plana upravljanja).

Javna rasprava o Prijedlogu Plana upravljanja trajat će 30 dana, od 01. kolovoza 2022. do 30. kolovoza 2022. godine.

Javni uvid u Prijedlog Plana upravljanja može se obavljati svakog radnog dana od 7:00 - 15:00 sati u sjedištu Javne ustanove „Nacionalni park Sjeverni Velebit“ na adresi Krasno 96, 53274 Krasno.

Prijedlog Plana upravljanja može se preuzeti i na službenoj internetskoj stranici Javne ustanove „Nacionalni park Sjeverni Velebit“ (<https://np-sjevni-velebit.hr/www/hr/>).

Javno izlaganje o Prijedlogu Plana upravljanja održat će se dana 10. kolovoza 2022. godine u 10:00 sati u sjedištu Javne ustanove „Nacionalni park Sjeverni Velebit“ na adresi Krasno 96, 53274 Krasno.

Mišljenja, prijedlozi i primjedbe na Prijedlog Plana upravljanja mogu se dostaviti u pisanom obliku na slijedeće načine:

- poštom na adresu: Javna ustanova „Nacionalni park Sjeverni Velebit“, Krasno 96, Krasno s naznakom „Javna rasprava o Prijedlogu Plana upravljanja Nacionalnim parkom Sjeverni Velebit i pridruženim zaštićenim područjima i područjima ekološke mreže“
- na e-mail adresu Javne ustanove „Nacionalni park Sjeverni Velebit“ plan.upravljanja@np-sjevni-velebit.hr

Pozivamo Vas da se uključite u postupak javne rasprave te dostavite svoja očitovanja, primjedbe i prijedloge.

RAVNATELJICA

Irena Glavičić Sertić, dipl.oec.

Prijedlog Plana upravljanja

Obavijest o provođenju javne rasprave

Odluka Upravnog vijeća

3.3 PRESLIK ZAPISNIKA S JAVNOG IZLAGANJA O PRIJEDLOGU PLANA UPRAVLJANJA



**SJEVERNI
VELEBIT**
Nacionalni park
National Park

JAVNA USTANOVA "NACIONALNI PARK SJEVERNI VELEBIT"

Krasno 96, 53 274 Krasno, Croatia
+385 (0)53 665 380
+385 (0)53 665 390

info@np-sjevni-velebit.hr

www.np-sjevni-velebit.hr

HR682340009110274779

24661445515

KLASA: 612-07/16-01/09

UR.BROJ: 2125-3-2/18-01-22-39

Krasno, 10. kolovoza 2022. godine

ZAPISNIK

s javnog izlaganja o prijedlogu Plana upravljanja Nacionalnim parkom Sjeverni Velebit i pridruženim zaštićenim područjima i područjima ekološke mreže (PU 6031) za period 2022. – 2031.

Javno izlaganje održano je 10. kolovoza 2022. g., u Krasnu, u prezentacijskoj dvorani Upravne zgrade Javne ustanove Nacionalni park Sjeverni Velebit, Krasno 96 s početkom u 10:00 sati.

Na javno izlaganje odazvalo se 10 sudionika (preslika potpisne liste nalazi se u prilogu, Prilog 1. Preslika potpisne liste sudionika):

Tablica 1. Popis sudionika Javnog izlaganja

Ime i Prezime	Institucija/organizacija
Irena Glavičić Sertić	Javna ustanova Nacionalni park Sjeverni Velebit
Katarina Blažević	Javna ustanova Nacionalni park Sjeverni Velebit
Ljiljana Tonković	Javna ustanova Nacionalni park Sjeverni Velebit
Renata Devčić	Javna ustanova Nacionalni park Sjeverni Velebit
Branimir Šajatović	Javna ustanova Nacionalni park Sjeverni Velebit
Vesna Vukadin	Park Bureau
Andelko Novosel	Zadruga Granum Salis
Mario Šaban	Javna ustanova Park prirode Velebit
Josip Surina	vlasnik zemljišta na području NP-a
Milan Babić	vlasnik zemljišta na području NP-a



**SJEVNI
VELEBIT** Nacionalni park
National Park

JAVNA USTANOVA "NACIONALNI PARK SJEVNI VELEBIT" info@np-sjevni-velebit.hr
Krasno 96, 53 274 Krasno, Croatia www.np-sjevni-velebit.hr
+385 (0)53 665 380 IBAN HR682340009110274779
+385 (0)53 665 390 OIB 24661445515

U kratkom obraćanju prisutnima uvodnu je riječ iznijela ravnateljica Javne ustanove Irena Glavičić Sertić, te naglasila da javna rasprava traje do 30. kolovoza 2022. godine do kada sva zainteresirana javnost i dionici svoje komentare i prijedloge vezane uz dokument mogu poslati Javnoj ustanovi i pismenim putem.

Potom je stručna voditeljica i koordinatorica izrade Plana upravljanja od strane Javne ustanove, Katarina Blažević, održala prezentaciju sa Prijedlogom Plana upravljanja Nacionalnim parkom. Prezentacija je bila podijeljena po temama. Na početku je dan kratak uvod i kontekst izrade Plana upravljanja, općenito o NP-u, te područja obuhvata kao i proces izrade Plana upravljanja. Potom su prezentirane karakteristike područja (geografija, klima, geologija, kulturna baština, ...), kao i korištenje područja i faze upravljanja. Na kraju je predstavljena i upravljačka zonacija.

Nakon izlaganja Prijedloga Plana, otvorena je rasprava među sudionicima. Bilješka o raspravi se nalazi u nastavku.

Popis korištenih kratica:

- JUNPSV – Javna ustanova Nacionalni park Sjevni Velebit
- PU – Plan upravljanja
- NP-Nacionalni park
- PP-Park prirode

Bilješka o raspravi:

Gosp. Milan Babić upitao je što sa privatnim vlasništvom na području Parka, iz upita je bilo nejasno što je htio pitati.

Stručna voditeljica Katarina Blažević traži gospodina da pojasni što je htio reći.


Gosp. Milan Babić odgovara da su Nacionalni park i država zauzeli privatno vlasništvo bez suglasnosti vlasnika. On osobno ima zemlju u Dulibi, ispod Babić Siče, kaže da nije smio ništa raditi na privatnom vlasništvu (niti drva, niti obnoviti kuću).

Stručna voditeljica Katarina Blažević mu objašnjava da mu zemlja nije oduzeta i da on uvijek može doći na svoju imovinu, a upotreba samog prostora je definirana prostornim planom Nacionalnog parka. U dijelu gdje se nalazi njegova nekretnina nije dozvoljena obnova stanova. Upitala je gospodina Babića da li želi obnoviti nekretninu i koristiti ju?

Na to odgovara **gosp. Josip Surina** da djed (odnosi se na gosp. Babića, nap. zap.) ima kuću ispod Zavižana, tamo je rođen i odrastao, a ne može tamo doći i obnoviti je.

Gosp. Milan Babić kaže da poštuje zakon, ali pita zašto nije nuđen otkup ili zamjena zemljišta svim vlasnicima nekretnina na tom području prilikom proglašenja Nacionalnog parka. **Gosp. Milan Babić** predlaže zamjenu zemljišta, npr. da mu se ponudi zemlja izvan Parka.

Stručna voditeljica Katarina Blažević odgovara da JUNPSV nema financijskih sredstava za otkup zemljišta, a da van granica parka ne posjeduje imovinu/zemljište koje bi mogla ponuditi za zamjenu.



Razvoj okvira za
upravljanje ekološkom
mrežom NATURA 2000



NATURA 2000



EUROPSKI STRUKTURNI
I INVESTICIJSKI FONDovi



Operativni program
KONKURENTNOST
I KOHEZIJA



Europska unija
Zajedno do fondova EU



**SJEVERNI
VELEBIT**
Nacionalni park
National Park

JAVNA USTANOVA "NACIONALNI PARK SJEVERNI VELEBIT"

Krasno 96, 53 274 Krasno, Croatia

+385 (0)53 665 380

+385 (0)53 665 390

info@np-sjevni-velebit.hr

www.np-sjevni-velebit.hr

HR682340009110274779

OIB 24661445515

Gosp. Milan Babić pita da li je moguće izvlaštenje ili da mu se zamjeni zemljište, kaže da ima onih koji bi se vratili i obnovljali.

Gđa. Vesna Vukadin navodi da bi to bio interes i JUNPSV-a i kao i ljudi koji posjeduju nekretnine na tom području, stoga predlaže da se to uvrsti kao aktivnost u PU. Kaže da trenutno država ima pravo prvootkupa, a ako ona ne iskaže interes onda se nekretnina može prodavati dalje, smatra da bi država trebala biti zainteresirana za otkup, a JUNPSV nema sredstva.

Gosp. Josip Surina izjavljuje kako će prijedlog poslati i mailom, da ima pisani trag.

Gosp. Milan Babić misli da bi dosta ljudi pristalo na zamjenu zemljišta.

Ravnateljica Irena Glavičić Sertić kaže da bi Ustanovi bilo lakše upravljati područjem kad bi se riješila situacija s privatnim zemljištem.

Gđa. Vesna Vukadin kaže da treba vidjeti opcije i smatra da bi bilo zainteresiranih osoba za taj prijedlog.

Gosp. Josip Surina pita da li do sad bilo takvih zahtjeva.

Gosp. Milan Babić kaže da bi on mijenjao, ima u NP-u i PP-u zemlju, traži da se zamijeni zemlja u NP-u za PP, prije je bila oranica, košnica, kuća, ..., i da je sve u katastru. Kaže da bi država mogla napraviti zamjenu, kaže da ima zemlje koja nije u katastru, ali je nekad bila korištena od njegove obitelji.

Gđa. Vesna Vukadin kaže da može tako, ako postoji državna zemlja koja bi zadovoljila uvjete.

Ravnateljica Irena Glavičić Sertić smatra da taj problem nije lako rješiv, i da je potrebna dobra volja velikog broja dionika, i da bi se lakše upravljalo ako se riješi, a JUNPSV nema zemljište u svom vlasništvu. Prijedlog je zanimljiv, ali je pitanje provedbe. Uz dobru volju države treba probati, uz podršku našeg Ministarstva. Svakako bi trebalo uvrstiti u aktivnosti pa probati.

Gđa. Vesna Vukadin kaže da bi ovaj prijedlog trebalo staviti kao aktivnost u Plan upravljanja te predvidjeti sredstva za provedbu te aktivnosti.

Gosp. Milan Babić ističe da on nije da mu se zemlja plati, nego bi radije zamjenu.

Gosp. Josip Surina kaže da je bitno da postoji inicijativa.

Ravnateljica Irena Glavičić Sertić pita gosp. Babića i Surinu da li su bili u županijskom Upravnom odjelu za graditeljstvo (ističu da nisu), predlaže im da odu te provjere ulaze li njihove parcele u područje predviđeno Prostornim planom u kojem je dozvoljena obnova.

Gđa. Vesna Vukadin smatra da ono što gosp. Babić predlaže je najlogičnije rješenje. Može se pokušati razgovarati s nadležnim Ministarstvom jer je i u interesu Parka je da se nađe zemljište za zamjenu, a i države da se zemlja koristi, no JUNPSV nema ovlasti da to sama odradi.

Rasprava je završila neformalnim razgovorom.

Javno izlaganje je završilo u 11:30 sati.



**SJEVNI
VELEBIT** Nacionalni park
National Park

JAVNA USTANOVA "NACIONALNI PARK SJEVNI VELEBIT"
Krasno 96, 53 274 Krasno, Croatia
+385 (0)53 665 380
+385 (0)53 665 390

info@np-sjevni-velebit.hr
www.np-sjevni-velebit.hr
HR682340009110274779
24661445515

Zapisnik sastavio:

Zapisnik odobrila:

Branimir Šajatović,
str. suradnik edukator

Branimir Šajatović



Irena Čavčić Sertić,
pravnatjevnika

Prilozi:

1. Preslika potpisne liste sudionika
2. Preslika prezentacije o prijedlogu Plana upravljanja Nacionalnim parkom Sjevni Velebit i pridruženim zaštićenim područjima i područjima ekološke mreže (PU 6031)





SJEVERNI VELEBIT
Nacionalni park
National Park

JAVNA USTANOVA "NACIONALNI PARK SJEVERNI VELEBIT"
Krasno 96, 53 274 Krasno, Croatia
+385 (0)53 665 380
+385 (0)53 665 390

E info@np-sjevni-velebit.hr
W www.np-sjevni-velebit.hr
IBAN HR682340009110274779
OIB 24661445515

1. Preslika potpisne liste sudionika

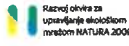







Stranica 1 od 3
„Razvoj okvira za upravljanje ekološkom mrežom Natura 2000“
Usluga izrade planova upravljanja područjima ekološke mreže Natura 2000 i zaštićenim područjima
- Grupa 3: Izrada planova upravljanja iz skupine 3 (805/02-19/15/N)

Plan upravljanja
Nacionalnim parkom Sjeverni Velebit (PU 6031)
Javno izlaganje
Javna ustanova Nacionalni park Sjeverni Velebit, Krasno 96, 53274 Krasno
10. kolovoza 2022.

POTPISNA LISTA

BR.	IME I PREZIME	ORGANIZACIJA	E-MAIL	FOTOG
1.	DR. SCARATA		scara@... .com	
2.	MILKA RING			
3.	DEVIKA TRIVIC			
4.	IVANKA KRALJIC			
5.	BRANKA KRALJIC			
6.	ANITA KRALJIC			
7.	DESIKA KRALJIC			

Razvoj okvira za upravljanje ekološkom mrežom NATURA 2000



EUROPSKI STRUKTURNI I INVESTICIJSKI FONDOVI

Operativni program KONKURENTNOST I KOHEZIJA





SJEVERNI VELEBIT
Nationalni park
National Park

JAVNA USTANOVA "NACIONALNI PARK SJEVERNI VELEBIT"
Krasno 96, 53 274 Krasno, Croatia
+385 (0)53 665 380
+385 (0)53 665 390

info@np-sjevni-velebit.hr
www.np-sjevni-velebit.hr
IBAN: HR682340009110274779
24661445515

2. Preslika prezentacije o prijedlogu Plana upravljanja Nacionalnim parkom Sjeverni Velebit i pridruženim zaštićenim područjima i područjima ekološke mreže (PU 6031)



Razvoj okvira za upravljanje ekološkom mrežom NATURA 2000



EUROPSKI STRUKTURNI I INVESTICIJSKI FONDOVI

Operativni program KONKURENTNOST I KOHEZIJA





SJEVERNI VELEBIT Nacionalni park
National Park

JAVNA USTANOVA 'NACIONALNI PARK SJEVERNI VELEBIT'
A Krasno 96, 53 274 Krasno, Croatia
F +385 (0)53 665 380
F +385 (0)53 665 390

info@np-sjevni-velebit.hr
www.np-sjevni-velebit.hr
IBAN HR682340009110274779
OIB 24661445575

NATURA 2000



- Ekološka mreža sastavljena od područja važnih za očuvanje ugroženih vrsta i stanišnih tipova Europske unije.
- sastoji od područja očuvanja značajnih za ptice (POP) za koje se utvrđuju ciljne vrste ptica,
- te područja očuvanja značajnih za vrste i stanišne tipove (POVS) za koje se utvrđuju ciljni stanišni tipovi i ciljne vrste biljaka i životinja (osim ptica),
- Cilj je očuvati ili ponovno uspostaviti povoljno stanje više od tisuća ugroženih i rijetkih vrsta te oko 230 prirodnih i poluprirodnih stanišnih tipova
- Ekološkom mrežom se upravlja temeljem planova upravljanja.

Ekološka mreža u RH




PLAN UPRAVLJANJA [PU]

1 UVOD I KONTEKST	2 OBLJEZA I PODACI	3 UPRAVLJANJE	4 UPRAVLJANJE IZVJEŠTAVANJE
1.1 Zovna PU 1.2 Priručnik za upravljanje PU 1.3 Zovna izjava 1.4 Podaci o stanišnim tipovima i vrstama	2.1 Temeljni podaci o području 2.2 Oblasni podaci 2.3 Oblasni podaci 2.4 Oblasni podaci 2.5 Oblasni podaci 2.6 Oblasni podaci 2.7 Oblasni podaci 2.8 Oblasni podaci	3.1 Zovna 3.2 Zovna A 3.3 Zovna B 3.4 Zovna C 3.5 Zovna D 3.6 Zovna E 3.7 Zovna F 3.8 Zovna G 3.9 Zovna H 3.10 Zovna I 3.11 Zovna J 3.12 Zovna K 3.13 Zovna L 3.14 Zovna M 3.15 Zovna N 3.16 Zovna O 3.17 Zovna P 3.18 Zovna Q 3.19 Zovna R 3.20 Zovna S 3.21 Zovna T 3.22 Zovna U 3.23 Zovna V 3.24 Zovna W 3.25 Zovna X 3.26 Zovna Y 3.27 Zovna Z	ZOVNA I Zovna ZOVNA II Zovna ZOVNA III Zovna ZOVNA IV Zovna ZOVNA V Zovna ZOVNA VI Zovna ZOVNA VII Zovna ZOVNA VIII Zovna ZOVNA IX Zovna ZOVNA X Zovna ZOVNA XI Zovna ZOVNA XII Zovna ZOVNA XIII Zovna ZOVNA XIV Zovna ZOVNA XV Zovna ZOVNA XVI Zovna ZOVNA XVII Zovna ZOVNA XVIII Zovna ZOVNA XIX Zovna ZOVNA XX Zovna ZOVNA XXI Zovna ZOVNA XXII Zovna ZOVNA XXIII Zovna ZOVNA XXIV Zovna ZOVNA XXV Zovna ZOVNA XXVI Zovna ZOVNA XXVII Zovna ZOVNA XXVIII Zovna ZOVNA XXIX Zovna ZOVNA XXX Zovna

1 UVOD I KONTEKST
1.1 Zovna PU


Plan upravljanja
planirane zajedno s planiranim aktivnostima i sredstvima koje će biti potrebne za postizanje ciljeva očuvanja značajnih područja ekološke mreže

Usvajanjem PU
on postaje službeni dokument kojim su se obvezali svi organi i davalci usluga, a također i svi drugi koji su uključeni u izvršenje ovog plana



Plan upravljanja
planirane zajedno s planiranim aktivnostima i sredstvima koje će biti potrebne za postizanje ciljeva očuvanja značajnih područja ekološke mreže

To ne znači da se plan upravljanja može mijenjati bez obzira na to da li je to potrebno za postizanje ciljeva očuvanja značajnih područja ekološke mreže





SJEVERNI VELEBIT Nacionalni park
National Park

JAVNA USTANOVA "NACIONALNI PARK SJEVERNI VELEBIT"
A Krasno 96, 53 274 Krasno, Croatia
T +385 (0)53 665 380
F +385 (0)53 665 390

info@np-sjevni-velebit.hr
www.np-sjevni-velebit.hr
IBAN HR682340009110274779
OIB 24661445515

1 UVOD I KONTEKST

1.2 Područje opsevnosti PU



Opisni plan i plan uvrštavanja PU u područje nacionalnog parka
Sjeverni Velebit, 2007. godine
Područje zaštite vrste i staništa prirodnih dobrotuša
opisni plan i plan uvrštavanja PU u područje nacionalnog parka
Sjeverni Velebit, 2007.

1 UVOD I KONTEKST

1.2 Područje opsevnosti PU

Nacionalni park Sjevni Velebit proglašen je 3. lipnja 2008. godine. Dva mjeseca prije toga, u travnju 2008. godine, zaključeno je potpisivanje Sporazuma o suradnji između Hrvatske i Slovenije, kojim su se dogovorili za zajedničku zaštitu prirodnih dobrotuša i staništa u području Nacionalnog parka Sjevni Velebit i Slovenije. Sporazum je potpisan u Ljubljani, 22. travnja 2008.


12 CILJNIH VRSTA

SR	Hrvatsko naziv	Latinsko naziv	Popisani
01	Stožak	Stožak	✓
02	Stožak	Stožak	✓
03	Stožak	Stožak	✓
04	Stožak	Stožak	✓
05	Stožak	Stožak	✓
06	Stožak	Stožak	✓
07	Stožak	Stožak	✓
08	Stožak	Stožak	✓
09	Stožak	Stožak	✓
10	Stožak	Stožak	✓
11	Stožak	Stožak	✓
12	Stožak	Stožak	✓
13	Stožak	Stožak	✓
14	Stožak	Stožak	✓
15	Stožak	Stožak	✓
16	Stožak	Stožak	✓
17	Stožak	Stožak	✓
18	Stožak	Stožak	✓
19	Stožak	Stožak	✓
20	Stožak	Stožak	✓
21	Stožak	Stožak	✓
22	Stožak	Stožak	✓
23	Stožak	Stožak	✓
24	Stožak	Stožak	✓
25	Stožak	Stožak	✓
26	Stožak	Stožak	✓
27	Stožak	Stožak	✓
28	Stožak	Stožak	✓
29	Stožak	Stožak	✓
30	Stožak	Stožak	✓
31	Stožak	Stožak	✓
32	Stožak	Stožak	✓
33	Stožak	Stožak	✓
34	Stožak	Stožak	✓
35	Stožak	Stožak	✓
36	Stožak	Stožak	✓
37	Stožak	Stožak	✓
38	Stožak	Stožak	✓
39	Stožak	Stožak	✓
40	Stožak	Stožak	✓
41	Stožak	Stožak	✓
42	Stožak	Stožak	✓
43	Stožak	Stožak	✓
44	Stožak	Stožak	✓
45	Stožak	Stožak	✓
46	Stožak	Stožak	✓
47	Stožak	Stožak	✓
48	Stožak	Stožak	✓
49	Stožak	Stožak	✓
50	Stožak	Stožak	✓

13 STANIŠNIH I IPOVA



KOD	Opis staništa i ipova	Popisani
4068	Planinski listopadni šumski	✓
4070*	Planinski listopadni šumski (Plan. stepa) s djetinim pamiškom (Ibuokulundras Krasno)	✓
8130	Stožak	✓
8240*	Stožak	✓
8170	Stožak	✓
8110*	Stožak	✓
8230*	Stožak	✓
8120	Stožak	✓
8210	Stožak	✓
8210	Stožak	✓
8210	Stožak	✓
8210	Stožak	✓
9100	Stožak	✓
9410	Stožak	✓
9320*	Stožak	✓





SJEVERNI VELEBIT
Nationalni park
National Park

JAVNA USTANOVA "NACIONALNI PARK SJEVERNI VELEBIT"
Krasno 96, 53 274 Krasno, Croatia
+385 (0)53 665 380
+385 (0)53 665 390

info@np-sjevorni-velebit.hr
www.np-sjevorni-velebit.hr
IBAN: HR682340009110274779
BIC: 24661445575

Čijne vrste ptica u području značajnosti očuvanja ptica (POP) Velebit (HR1000027)

SRPSKI NAZIV	LATINSKI NAZIV	STATUS
mlaka grakla	Actitis hypoleucos	G
plameno čuk	Angulus japonicus	G
perjasta kumovaletka	Alcedo n. grisea	G
prstenasta trovostjka	Amphisp. campestris	G
nar crna	Apus. trivirostris	G
čvrčavka	Bonasa bonasia	G
šarka	Bubo bubo	G
leptir	Captus. europaeus	G
znojica	Chel. arctic. g. b. r. n.	G
mla. žiljastica	Circus cyaneus	G
kozac	Circus. circ.	G
plavalica čipčić	Dendrocygus. leucorhos	G
crnogastran čipčić	Dendrocygus. melanotos	G
crna šuna	Dryocopus. martius	G
veliki zmigalica	Emberiza. hortulana	G
svet. ulast	Falco. peregrinus	G
okremovana vjetrova	Falco. verespertinus	P
šaklonoša mušketica	Fringilla. alba. c. b. n.	G
mal. čuk	Glauc. f. l. n. p. n. n.	G
špiljast čuk	Gypis. barbatus	G
raji grakla	Lanius. collurio	G
svet. perjavak	Lanius. excubitor	G
žena šunkica	Lanius. minor	G
šardar. mač	Pernis. ptilorhynchus	G
grakla p. r. b. d. a. k.	Phylloscopus. bonelli	G
zvonjav. špiljast	Phoenicurus. phoenicurus	G
šarka šuna	Pinus. castus	G
žamčavica	Pinus. sylvestris	G
plava grakla	Sylvia. alba	G

1 UVOD I KONTEKST



1.3. Izjava o važnosti

- URED RAVNATELJA
- ODJEL STRUKTURNE PROMJENE I ZAŠTITA OKOLIŠA I KOLIŠTVA NACIONALNOG PARKA
- ODJEL ZA VARNOST I SIGURNOST
- ODJEL ZA VEŠTAČENJE I POSREDOVANJE



1 UVOD I KONTEKST

1.4. Posvećenost PU





SJEVERNI VELEBIT Nacionalni park National Park

JAVNA USTANOVA "NACIONALNI PARK SJEVERNI VELEBIT"
 A Krasno 96, 53 274 Krasno, Croatia
 T +385 (0)53 665 380
 F +385 (0)53 665 390

info@np-sjevni-velebit.hr
 www.np-sjevni-velebit.hr
 IBAN HR682340009110274779
 24661445515

1 UVOD I KONTEKSTI

1.4 Proces izrade PU

1

7.11.2017.

Spisak za dionice u postupku izrade plana područja zaštite

4

4

4

4

4

4

4

4

4

4

4

4

4

4

4

4

4

4

4

4

4

4

4

4

4

4

4

4

4

4

4

4

4

4

4

4

4

4

4

4

4

4

4

4

4

4

4

4

4

4

4

4

4

4

4

4

4

4

4

4

4

4

4

4

4

4

4

4

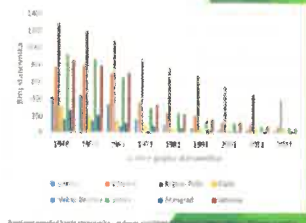
4

2 OBILJEŽJA PODRUČJA

- 2.1. Osnovni podaci
- 2.2. Osnovni podaci
- 2.3. Osnovni podaci
- 2.4. Osnovni podaci
- 2.5. Osnovni podaci
- 2.6. Osnovni podaci
- 2.7. Osnovni podaci
- 2.8. Osnovni podaci
- 2.9. Osnovni podaci
- 2.10. Osnovni podaci
- 2.11. Osnovni podaci
- 2.12. Osnovni podaci
- 2.13. Osnovni podaci
- 2.14. Osnovni podaci
- 2.15. Osnovni podaci
- 2.16. Osnovni podaci
- 2.17. Osnovni podaci
- 2.18. Osnovni podaci
- 2.19. Osnovni podaci
- 2.20. Osnovni podaci
- 2.21. Osnovni podaci
- 2.22. Osnovni podaci
- 2.23. Osnovni podaci
- 2.24. Osnovni podaci
- 2.25. Osnovni podaci
- 2.26. Osnovni podaci
- 2.27. Osnovni podaci
- 2.28. Osnovni podaci
- 2.29. Osnovni podaci
- 2.30. Osnovni podaci
- 2.31. Osnovni podaci
- 2.32. Osnovni podaci
- 2.33. Osnovni podaci
- 2.34. Osnovni podaci
- 2.35. Osnovni podaci
- 2.36. Osnovni podaci
- 2.37. Osnovni podaci
- 2.38. Osnovni podaci
- 2.39. Osnovni podaci
- 2.40. Osnovni podaci
- 2.41. Osnovni podaci
- 2.42. Osnovni podaci
- 2.43. Osnovni podaci
- 2.44. Osnovni podaci
- 2.45. Osnovni podaci
- 2.46. Osnovni podaci
- 2.47. Osnovni podaci
- 2.48. Osnovni podaci
- 2.49. Osnovni podaci
- 2.50. Osnovni podaci
- 2.51. Osnovni podaci
- 2.52. Osnovni podaci
- 2.53. Osnovni podaci
- 2.54. Osnovni podaci
- 2.55. Osnovni podaci
- 2.56. Osnovni podaci
- 2.57. Osnovni podaci
- 2.58. Osnovni podaci
- 2.59. Osnovni podaci
- 2.60. Osnovni podaci
- 2.61. Osnovni podaci
- 2.62. Osnovni podaci
- 2.63. Osnovni podaci
- 2.64. Osnovni podaci
- 2.65. Osnovni podaci
- 2.66. Osnovni podaci
- 2.67. Osnovni podaci
- 2.68. Osnovni podaci
- 2.69. Osnovni podaci
- 2.70. Osnovni podaci
- 2.71. Osnovni podaci
- 2.72. Osnovni podaci
- 2.73. Osnovni podaci
- 2.74. Osnovni podaci
- 2.75. Osnovni podaci
- 2.76. Osnovni podaci
- 2.77. Osnovni podaci
- 2.78. Osnovni podaci
- 2.79. Osnovni podaci
- 2.80. Osnovni podaci
- 2.81. Osnovni podaci
- 2.82. Osnovni podaci
- 2.83. Osnovni podaci
- 2.84. Osnovni podaci
- 2.85. Osnovni podaci
- 2.86. Osnovni podaci
- 2.87. Osnovni podaci
- 2.88. Osnovni podaci
- 2.89. Osnovni podaci
- 2.90. Osnovni podaci
- 2.91. Osnovni podaci
- 2.92. Osnovni podaci
- 2.93. Osnovni podaci
- 2.94. Osnovni podaci
- 2.95. Osnovni podaci
- 2.96. Osnovni podaci
- 2.97. Osnovni podaci
- 2.98. Osnovni podaci
- 2.99. Osnovni podaci
- 2.100. Osnovni podaci



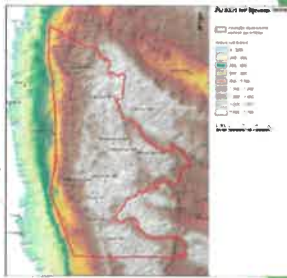
Geografski položaj Nacionalnog parka Sjeverni Velebit u okviru države (2017.)



Broj posjetitelja Nacionalnog parka Sjeverni Velebit u razdoblju od 1994. do 2014. godine (2017.)

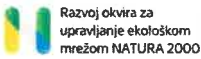
2 OBILJEŽJA PODRUČJA

- 2.1. Osnovni podaci
- 2.2. Osnovni podaci
- 2.3. Osnovni podaci
- 2.4. Osnovni podaci
- 2.5. Osnovni podaci
- 2.6. Osnovni podaci
- 2.7. Osnovni podaci
- 2.8. Osnovni podaci
- 2.9. Osnovni podaci
- 2.10. Osnovni podaci
- 2.11. Osnovni podaci
- 2.12. Osnovni podaci
- 2.13. Osnovni podaci
- 2.14. Osnovni podaci
- 2.15. Osnovni podaci
- 2.16. Osnovni podaci
- 2.17. Osnovni podaci
- 2.18. Osnovni podaci
- 2.19. Osnovni podaci
- 2.20. Osnovni podaci
- 2.21. Osnovni podaci
- 2.22. Osnovni podaci
- 2.23. Osnovni podaci
- 2.24. Osnovni podaci
- 2.25. Osnovni podaci
- 2.26. Osnovni podaci
- 2.27. Osnovni podaci
- 2.28. Osnovni podaci
- 2.29. Osnovni podaci
- 2.30. Osnovni podaci
- 2.31. Osnovni podaci
- 2.32. Osnovni podaci
- 2.33. Osnovni podaci
- 2.34. Osnovni podaci
- 2.35. Osnovni podaci
- 2.36. Osnovni podaci
- 2.37. Osnovni podaci
- 2.38. Osnovni podaci
- 2.39. Osnovni podaci
- 2.40. Osnovni podaci
- 2.41. Osnovni podaci
- 2.42. Osnovni podaci
- 2.43. Osnovni podaci
- 2.44. Osnovni podaci
- 2.45. Osnovni podaci
- 2.46. Osnovni podaci
- 2.47. Osnovni podaci
- 2.48. Osnovni podaci
- 2.49. Osnovni podaci
- 2.50. Osnovni podaci
- 2.51. Osnovni podaci
- 2.52. Osnovni podaci
- 2.53. Osnovni podaci
- 2.54. Osnovni podaci
- 2.55. Osnovni podaci
- 2.56. Osnovni podaci
- 2.57. Osnovni podaci
- 2.58. Osnovni podaci
- 2.59. Osnovni podaci
- 2.60. Osnovni podaci
- 2.61. Osnovni podaci
- 2.62. Osnovni podaci
- 2.63. Osnovni podaci
- 2.64. Osnovni podaci
- 2.65. Osnovni podaci
- 2.66. Osnovni podaci
- 2.67. Osnovni podaci
- 2.68. Osnovni podaci
- 2.69. Osnovni podaci
- 2.70. Osnovni podaci
- 2.71. Osnovni podaci
- 2.72. Osnovni podaci
- 2.73. Osnovni podaci
- 2.74. Osnovni podaci
- 2.75. Osnovni podaci
- 2.76. Osnovni podaci
- 2.77. Osnovni podaci
- 2.78. Osnovni podaci
- 2.79. Osnovni podaci
- 2.80. Osnovni podaci
- 2.81. Osnovni podaci
- 2.82. Osnovni podaci
- 2.83. Osnovni podaci
- 2.84. Osnovni podaci
- 2.85. Osnovni podaci
- 2.86. Osnovni podaci
- 2.87. Osnovni podaci
- 2.88. Osnovni podaci
- 2.89. Osnovni podaci
- 2.90. Osnovni podaci
- 2.91. Osnovni podaci
- 2.92. Osnovni podaci
- 2.93. Osnovni podaci
- 2.94. Osnovni podaci
- 2.95. Osnovni podaci
- 2.96. Osnovni podaci
- 2.97. Osnovni podaci
- 2.98. Osnovni podaci
- 2.99. Osnovni podaci
- 2.100. Osnovni podaci



Reljefni prikaz Nacionalnog parka Sjeverni Velebit u okviru države (2017.)

Opisne obilježje ovog područja obuhvaćaju podzemni i površinski vodni tokovi, kao i njegova dinamična izmjena različitih vrstova, što je u skladu s cjelovitim prikazom o hidrološkim uvjetima i njihovim utjecajima na ekosustavne procese. Osim toga, u ovom području postoje i drugi važni elementi prirodnog naslijeđa, kao što su: prirodne stijene, kameni blokovi, stari kameni objekti, kao i drugi kulturni i prirodni naslijeđe.





SJEVERNI VELEBIT Nacionalni park National Park

JAVNA USTANOVA "NACIONALNI PARK SJEVERNI VELEBIT"
 Krasno 96, 53 274 Krasno, Croatia
 +385 (0)53 665 380
 +385 (0)53 665 390

info@np-sjevni-velebit.hr
 www.np-sjevni-velebit.hr
 IBAN HR682340009110274779
 24661445515

TERITORIJALNA PLANIRANJE VELEBITA

Atlas narodne parkovne zastave Velebita na području NP Sjeverni Velebit (Krasno 2012)

Upravljanje prirodnim naslijeđem

1178 Krasno i okolice: Prirodna naslijeđa
 1179 Krasno i okolice: Prirodna naslijeđa

1178 Krasno i okolice: Prirodna naslijeđa
 1179 Krasno i okolice: Prirodna naslijeđa


1178 Krasno i okolice: Prirodna naslijeđa
 1179 Krasno i okolice: Prirodna naslijeđa

1178 Krasno i okolice: Prirodna naslijeđa
 1179 Krasno i okolice: Prirodna naslijeđa

1178 Krasno i okolice: Prirodna naslijeđa
 1179 Krasno i okolice: Prirodna naslijeđa

Upravljanje prirodnim naslijeđem

Atlas prirodnog naslijeđa Velebita na području NP Sjeverni Velebit (Krasno 2012)





SJEVERNI VELEBIT

Nacionalni park
National Park

JAVNA USTANOVA "NACIONALNI PARK SJEVERNI VELEBIT"

Krasno 96, 53 274 Krasno, Croatia

+385 (0)53 665 380

+385 (0)53 665 390

info@np-sjevni-velebit.hr

www.np-sjevni-velebit.hr

IBAN: HR682340009110274779

OIB: 24661445515

VODENI MANSARNA STANJE I VELEBIT

STANJE TP: A.1. Stajanje
OPISI NAJAV: COOTE
VELEBIT VELEBIT: vrsta, vrstina (Bijela mliječica)
planinski vodotok (30 kilometara dugo)

Opis stanja i opis vrste opazeno na mjestu planinac. **Prilozni snimci** (sve i vrste fotografije (*)

Plan: Nacionalni park Sjeverni Velebit, Općina Krasno, 53 274 Krasno, Croatia, 2021.


2 OBILJEŽJA PODRUČJA

2 / Velebitašolanički vrh



2 OBILJEŽJA PODRUČJA

2 / Kujunskičača





SJEVERNI VELEBIT Nacionalni park National Park

JAVNA USTANOVA "NACIONALNI PARK SJEVERNI VELEBIT"
 ▲ Krasno 96, 53 274 Krasno, Croatia
 ☎ +385 (0)53 665 380
 ☎ +385 (0)53 665 390

✉ info@np-sjeverni-velebit.hr
 🌐 www.np-sjeverni-velebit.hr
 IBAN HR682340009110274779
 OIB 24661445515

2 OBILJEŽJA PODRUČJA

2 B Karševski područje



3 UPRAVLJANJE

- 3.1. Vijeće
- 3.2. Tema A: Održivo korištenje prirodnosti
- 3.3. Tema B: Tradicionalni gospodarstva
- 3.4. Tema C: Kulturna baština
- 3.5. Tema D: Održivo korištenje prirodnosti u zajednici lokalnih zajednica
- 3.6. Tema E: Razvoj lokalnih zajednica

Nacionalni park Sjeverni Velebit dio je Velebita prepoznatljiv po očuvanoj prirodnoj raznolikosti i doživljaju iskonske divljine. Oslonac je održivog razvoja lokalnih zajednica na tradicijskim temeljima i prostor stjecanja novih spoznaja.

3 UPRAVLJANJE

- 3.2 Tema A: Održivo korištenje prirodnosti
- 3.3 Tema B: Velebit u budućnosti
- 3.4 Tema C: Kulturna baština
- 3.5 Tema D: Održivo korištenje prirodnosti u zajednici lokalnih zajednica
- 3.6 Tema E: Razvoj lokalnih zajednica


A OČUVANJE PRIRODNE PRISTUPNOSTI



B VELEBIT U BUDUĆNOSTI

C KULTURNA BAŠTINA

D OČUVANJE PRIRODNE PRISTUPNOSTI





SJEVERNI VELEBIT
Nationalni park
National Park

JAVNA USTANOVA "NACIONALNI PARK SJEVERNI VELEBIT"
Krasno 96, 53 274 Krasno, Croatia
+385 (0)53 665 380
+385 (0)53 665 390

info@np-sjevni-velebit.hr
www.np-sjevni-velebit.hr
IBAN HR682340009110274779
24661445515

3

UPRAVLJANJE

3.2 Tema A Održivo prirodno upravljanje
Klasifikacija: A1, A2, A3, A4, A5, A6, A7, A8, A9, A10, A11, A12, A13, A14, A15, A16, A17, A18, A19, A20, A21, A22, A23, A24, A25, A26, A27, A28, A29, A30, A31, A32, A33, A34, A35, A36, A37, A38, A39, A40, A41, A42, A43, A44, A45, A46, A47, A48, A49, A50, A51, A52, A53, A54, A55, A56, A57, A58, A59, A60, A61, A62, A63, A64, A65, A66, A67, A68, A69, A70, A71, A72, A73, A74, A75, A76, A77, A78, A79, A80, A81, A82, A83, A84, A85, A86, A87, A88, A89, A90, A91, A92, A93, A94, A95, A96, A97, A98, A99, A100



Opisak Održivo prirodno upravljanje je proces koji omogućuje održavanje prirodnih resursa i ekosustava u skladu s potrebama sadašnjosti i budućnosti, uz osiguranje njihove sposobnosti da pružaju usluge i korist ljudima i prirodi.



Posebnosti Održivo prirodno upravljanje je proces koji omogućuje održavanje prirodnih resursa i ekosustava u skladu s potrebama sadašnjosti i budućnosti, uz osiguranje njihove sposobnosti da pružaju usluge i korist ljudima i prirodi.



Priznatelj
Održivo prirodno upravljanje je proces koji omogućuje održavanje prirodnih resursa i ekosustava u skladu s potrebama sadašnjosti i budućnosti, uz osiguranje njihove sposobnosti da pružaju usluge i korist ljudima i prirodi.



3


UPRAVLJANJE

3.2 Tema A Održivo prirodno upravljanje
Klasifikacija: A1, A2, A3, A4, A5, A6, A7, A8, A9, A10, A11, A12, A13, A14, A15, A16, A17, A18, A19, A20, A21, A22, A23, A24, A25, A26, A27, A28, A29, A30, A31, A32, A33, A34, A35, A36, A37, A38, A39, A40, A41, A42, A43, A44, A45, A46, A47, A48, A49, A50, A51, A52, A53, A54, A55, A56, A57, A58, A59, A60, A61, A62, A63, A64, A65, A66, A67, A68, A69, A70, A71, A72, A73, A74, A75, A76, A77, A78, A79, A80, A81, A82, A83, A84, A85, A86, A87, A88, A89, A90, A91, A92, A93, A94, A95, A96, A97, A98, A99, A100

Opisak	Priznatelj	Financiranje	Upravljanje	Upravljanje
A1-A10	OPŠTINA KRASNO	OPŠTINA KRASNO	OPŠTINA KRASNO	OPŠTINA KRASNO
A11-A20	OPŠTINA KRASNO	OPŠTINA KRASNO	OPŠTINA KRASNO	OPŠTINA KRASNO
A21-A30	OPŠTINA KRASNO	OPŠTINA KRASNO	OPŠTINA KRASNO	OPŠTINA KRASNO
A31-A40	OPŠTINA KRASNO	OPŠTINA KRASNO	OPŠTINA KRASNO	OPŠTINA KRASNO
A41-A50	OPŠTINA KRASNO	OPŠTINA KRASNO	OPŠTINA KRASNO	OPŠTINA KRASNO
A51-A60	OPŠTINA KRASNO	OPŠTINA KRASNO	OPŠTINA KRASNO	OPŠTINA KRASNO
A61-A70	OPŠTINA KRASNO	OPŠTINA KRASNO	OPŠTINA KRASNO	OPŠTINA KRASNO
A71-A80	OPŠTINA KRASNO	OPŠTINA KRASNO	OPŠTINA KRASNO	OPŠTINA KRASNO
A81-A90	OPŠTINA KRASNO	OPŠTINA KRASNO	OPŠTINA KRASNO	OPŠTINA KRASNO
A91-A100	OPŠTINA KRASNO	OPŠTINA KRASNO	OPŠTINA KRASNO	OPŠTINA KRASNO



PROVEDBE PRAKTIČNE
IZVODAKI





SJEVERNI VELEBIT Nacionalni park National Park

JAVNA USTANOVA 'NACIONALNI PARK SJEVERNI VELEBIT'
A Krasno 96, 53 274 Krasno, Croatia
T +385 (0)53 665 380
F +385 (0)53 665 390

info@np-sjevorni-velebit.hr
www.np-sjevorni-velebit.hr
IBAN HR682340009110274779
OIB 24661445575

3 UPRAVLJANJE

3.3 Temi B Velebita bosanskohercegovački



Općina

Upravljati područje u skladu s planovima i programima zaštićenih područja, uključujući područja zaštićena međunarodnim ugovorima, kao i područja zaštićena lokalnim zakonodavstvom, uključujući područja zaštićena lokalnim zakonodavstvom.



Posredna cilj

Upravljati područje u skladu s planovima i programima zaštićenih područja, uključujući područja zaštićena lokalnim zakonodavstvom, uključujući područja zaštićena lokalnim zakonodavstvom.



Pokazatelj

Upravljanje područjem u skladu s planovima i programima zaštićenih područja, uključujući područja zaštićena lokalnim zakonodavstvom, uključujući područja zaštićena lokalnim zakonodavstvom.



3 UPRAVLJANJE

3.3 Temi B Velebita bosanskohercegovački

3.4.1.1

Redni broj	Opis	Planirano	2017	2018	2019	2020	2021	2022	2023	2024	2025	2026	2027	2028	2029	2030	Ukupno
1	Upravljanje područjem u skladu s planovima i programima zaštićenih područja, uključujući područja zaštićena lokalnim zakonodavstvom, uključujući područja zaštićena lokalnim zakonodavstvom.	1000000	100000	100000	100000	100000	100000	100000	100000	100000	100000	100000	100000	100000	100000	100000	1000000
2	Upravljanje područjem u skladu s planovima i programima zaštićenih područja, uključujući područja zaštićena lokalnim zakonodavstvom, uključujući područja zaštićena lokalnim zakonodavstvom.	1000000	100000	100000	100000	100000	100000	100000	100000	100000	100000	100000	100000	100000	100000	100000	1000000
3	Upravljanje područjem u skladu s planovima i programima zaštićenih područja, uključujući područja zaštićena lokalnim zakonodavstvom, uključujući područja zaštićena lokalnim zakonodavstvom.	1000000	100000	100000	100000	100000	100000	100000	100000	100000	100000	100000	100000	100000	100000	100000	1000000
4	Upravljanje područjem u skladu s planovima i programima zaštićenih područja, uključujući područja zaštićena lokalnim zakonodavstvom, uključujući područja zaštićena lokalnim zakonodavstvom.	1000000	100000	100000	100000	100000	100000	100000	100000	100000	100000	100000	100000	100000	100000	100000	1000000



3 UPRAVLJANJE

3.4 Temi C Kukučka bašta



Općina

Upravljanje područjem u skladu s planovima i programima zaštićenih područja, uključujući područja zaštićena lokalnim zakonodavstvom, uključujući područja zaštićena lokalnim zakonodavstvom.




Posredna cilj

Upravljanje područjem u skladu s planovima i programima zaštićenih područja, uključujući područja zaštićena lokalnim zakonodavstvom, uključujući područja zaštićena lokalnim zakonodavstvom.



Pokazatelj

Upravljanje područjem u skladu s planovima i programima zaštićenih područja, uključujući područja zaštićena lokalnim zakonodavstvom, uključujući područja zaštićena lokalnim zakonodavstvom.





SJEVERNI VELEBIT
Nacionalni park
National Park

JAVNA USTANOVA "NACIONALNI PARK SJEVERNI VELEBIT"
A Krasno 96, 53 274 Krasno, Croatia
T +385 (0)53 665 380
F +385 (0)53 665 390

info@np-sjevni-velebit.hr
www.np-sjevni-velebit.hr
IBAN HR682340009110274779
OIB 24661445515

DB. INFORMIRANJE, INTERPRETACIJA, EDUKACIJA



Posebna cilj

Članak 5. stavak 1. članka 17. Zakona o zaštiti prirode Republike Hrvatske odobrava i podržava inicijative i aktivnosti kojima se povećava informiranost i edukativna uloga prirodnih područja u širenju znanja i kulturne baštine.



Pokazatelj

Značajniji informacije o prirodi i Parku dobivaju i turisti, lokalni stanovnici i susjedna područja i zajednice.
Vodstvo NP Sjeverni Velebit - 1 mesto
Prometna priznata i prepoznata program i projekti u području edukacije i interpretacije u LNLSCOH.
Zahtjevi i odgovori na pitanja i informacije u području edukacije i interpretacije.
Broj realiziranih programa i projekata u području edukacije i interpretacije.
Zahtjevi i odgovori na pitanja i informacije u području edukacije i interpretacije.

DC. RAZVOJ, UMREŽAVANJE I ZAŠTITNIČKI MARKETING PONUDE PARKA S KOMPATIBILNOM PONUDOM U OKRUŽENJU



Posebna cilj

Paragraf 1. stavak 1. članka 17. Zakona o zaštiti prirode Republike Hrvatske odobrava i podržava inicijative i aktivnosti kojima se povećava informiranost i edukativna uloga prirodnih područja u širenju znanja i kulturne baštine.



Pokazatelj

Uspješna suradnja s lokalnim zajednicama i susjednim područjima i zajednicama.
Razvoj i umrežavanje i zaštiti i zaštitničkog marketinga u području edukacije i interpretacije.
Uspješna suradnja s lokalnim zajednicama i susjednim područjima i zajednicama.


3

UPRAVLJANJE

3.3. Tema D Edukacija i interpretacija prirode i kulture u lokalnim zajednicama
Područje:
DA: SUZAV UPRAVLJANJA POSJEĆIVANJE
DB: INFORMIRANJE I INTERPRETACIJA I EDUKACIJA
DC: RAZVOJ I UMREŽAVANJE I ZAŠTITNIČKI MARKETING PONUDE PARKA S KOMPATIBILNOM PONUDOM U OKRUŽENJU

OK: 2014 SUZAV UPRAVLJANJA POSJEĆIVANJE
DS: 2015 IŠTITNIČKI MARKETING I EDUKACIJA
DL: 2016 RAZVOJ I UMREŽAVANJE I ZAŠTITNIČKI MARKETING PONUDE PARKA S KOMPATIBILNOM PONUDOM U OKRUŽENJU

Opis aktivnosti	Broj aktivnosti	Ukupna vrijednost (EUR)	Godišnja vrijednost (EUR)
1. Aktivnosti u području edukacije i interpretacije prirode i kulture u lokalnim zajednicama	10	1000000	100000
2. Aktivnosti u području razvoja i umrežavanja i zaštiti i zaštitničkog marketinga u području edukacije i interpretacije	10	1000000	100000
3. Aktivnosti u području razvoja i umrežavanja i zaštiti i zaštitničkog marketinga u području edukacije i interpretacije	10	1000000	100000
4. Aktivnosti u području razvoja i umrežavanja i zaštiti i zaštitničkog marketinga u području edukacije i interpretacije	10	1000000	100000
5. Aktivnosti u području razvoja i umrežavanja i zaštiti i zaštitničkog marketinga u području edukacije i interpretacije	10	1000000	100000
6. Aktivnosti u području razvoja i umrežavanja i zaštiti i zaštitničkog marketinga u području edukacije i interpretacije	10	1000000	100000
7. Aktivnosti u području razvoja i umrežavanja i zaštiti i zaštitničkog marketinga u području edukacije i interpretacije	10	1000000	100000
8. Aktivnosti u području razvoja i umrežavanja i zaštiti i zaštitničkog marketinga u području edukacije i interpretacije	10	1000000	100000
9. Aktivnosti u području razvoja i umrežavanja i zaštiti i zaštitničkog marketinga u području edukacije i interpretacije	10	1000000	100000
10. Aktivnosti u području razvoja i umrežavanja i zaštiti i zaštitničkog marketinga u području edukacije i interpretacije	10	1000000	100000





SJEVERNI VELEBIT Nationalni park National Park

JAVNA USTANOVA "NACIONALNI PARK SJEVERNI VELEBIT"
Krasno 96, 53 274 Krasno, Croatia
+385 (0)53 665 380
+385 (0)53 665 390

info@np-sjevorni-velebit.hr
www.np-sjevorni-velebit.hr
IBAN: HR682340009110274779
OIB: 24661445515

3 UPRAVLJANJE

3.5 Tema E: Razvoj i osposobljavanje stručnjaka

Podteme

EA - PRAVN I PLANSKI OKVIR	EA.1 UJEDINJENI ORGANIZACIJSKI KAPACITETI
EA.2 UPRAVLJANJE IMOVINOM I INFRASTRUKTUROM	EA.3 RAZVOJ I OSPOSIBLJAVANJE STRUČNJAKA
EI.1.1.1.1 RAZVOJ I OSPOSIBLJAVANJE STRUČNJAKA	EI.1.1.1.2 RAZVOJ I OSPOSIBLJAVANJE STRUČNJAKA
EI.1.1.1.3 RAZVOJ I OSPOSIBLJAVANJE STRUČNJAKA	EI.1.1.1.4 RAZVOJ I OSPOSIBLJAVANJE STRUČNJAKA
EI.1.1.1.5 RAZVOJ I OSPOSIBLJAVANJE STRUČNJAKA	EI.1.1.1.6 RAZVOJ I OSPOSIBLJAVANJE STRUČNJAKA
EI.1.1.1.7 RAZVOJ I OSPOSIBLJAVANJE STRUČNJAKA	EI.1.1.1.8 RAZVOJ I OSPOSIBLJAVANJE STRUČNJAKA
EI.1.1.1.9 RAZVOJ I OSPOSIBLJAVANJE STRUČNJAKA	EI.1.1.1.10 RAZVOJ I OSPOSIBLJAVANJE STRUČNJAKA
EI.1.1.1.11 RAZVOJ I OSPOSIBLJAVANJE STRUČNJAKA	EI.1.1.1.12 RAZVOJ I OSPOSIBLJAVANJE STRUČNJAKA
EI.1.1.1.13 RAZVOJ I OSPOSIBLJAVANJE STRUČNJAKA	EI.1.1.1.14 RAZVOJ I OSPOSIBLJAVANJE STRUČNJAKA
EI.1.1.1.15 RAZVOJ I OSPOSIBLJAVANJE STRUČNJAKA	EI.1.1.1.16 RAZVOJ I OSPOSIBLJAVANJE STRUČNJAKA
EI.1.1.1.17 RAZVOJ I OSPOSIBLJAVANJE STRUČNJAKA	EI.1.1.1.18 RAZVOJ I OSPOSIBLJAVANJE STRUČNJAKA
EI.1.1.1.19 RAZVOJ I OSPOSIBLJAVANJE STRUČNJAKA	EI.1.1.1.20 RAZVOJ I OSPOSIBLJAVANJE STRUČNJAKA



PRAVNI OKVIR
EUROPSKI STRUKTURNI I INVESTICIJSKI FONDOVI
OPERATIVNI PROGRAM KONKURENTNOST I KOHEZIJA



Opći cilj

Zavna ustanova osposobljuje stručnjake i volonere u cilju osiguranja resursa i konakripcije za učinkovito i kvalitetno upravljanje Nacionalnim parkom, u skladu s pravnim obavezama i u skladu s obavezama zakonodavstva.



Posebni cilj

EA. PRAVN I PLANSKI OKVIR

Pavni okvir i planski okvir jačaju sposobnost i odgovornost djelatnika Nacionalnih parkova u provedbi poslova i obavljanju poslova u okviru.



Pokazatelj

Indikator: Završeno u skladu sa ciljem obavljanje usluga osposobljavanja stručnjaka u skladu s ciljevima upravljanja.



Posebni cilj

EA.1. UJEDINJENI ORGANIZACIJSKI KAPACITETI

Ujedinjeni organizacijski kapaciteti: Inicijativno dogovor ili suradnja s drugim Nacionalnim parkovima u cilju osposobljavanja stručnjaka u okviru.



Pokazatelj


Broj djelatnika u okviru ujedinstvenih i mrežnih organizacija u okviru upravljanja Nacionalnim parkom.
Podjela mreže: Podjela mreže, sigurno upravljanje organizacijom i suradnja u okviru upravljanja.



Posebni cilj

EA.2. UPRAVLJANJE IMOVINOM I INFRASTRUKTUROM

Upravljanje imovinom i infrastrukturom: Inicijativno dogovor ili suradnja s drugim Nacionalnim parkovima u cilju osposobljavanja stručnjaka u okviru.





SJEVERNI VELEBIT Nacionalni park National Park

JAVNA USTANOVA "NACIONALNI PARK SJEVERNI VELEBIT"
Krasno 96, 53 274 Krasno, Croatia
+385 (0)53 665 380
+385 (0)53 665 390

info@np-sjevorni-velebit.hr
www.np-sjevorni-velebit.hr
IBAN: HR682340009110274779
DIB: 24661445515



Pokazatelj

Dejstvo raspodjele poravnanih objekata (stambeno, poslovanje, Nacionalni park) i ostali objekti u okviru Općine i njihova upravljanja. Javna ustanova i općina su odgovorni za stanje i održavanje objekata u okviru upravljanja.



Pozebna cilj

ED RAZVOJ SUSTAVNE UPRAVLJANJA

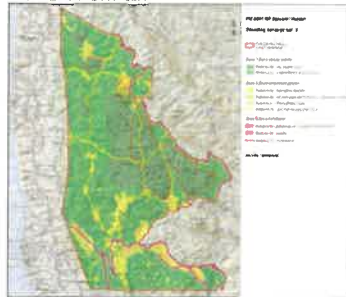
Uzvanjski i unutrašnji ciljevi parka i općine su: razvojni, investicijski, društveni, kulturni, ekološki, zdravstveni, ženski, istraživački i obrazovni ciljevi.



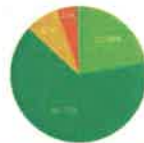
Pokazatelj

Bio-projektiranje i održavanje u okviru upravljanja i održavanja u okviru Općine i njihova upravljanja. Javna ustanova i općina su odgovorni za stanje i održavanje objekata u okviru upravljanja.

4 UPRAVLJACKA ZONACIJA




4 UPRAVLJACKA ZONACIJA



- Podzona I - Zona strage sa šumom
- Podzona II - Zona strage sa šumom i travnjacima
- Podzona III - Zona strage sa šumom i travnjacima i travnjacima
- Podzona IV - Zona strage sa šumom i travnjacima i travnjacima i travnjacima
- Podzona V - Zona strage sa šumom i travnjacima i travnjacima i travnjacima i travnjacima
- Podzona VI - Zona strage sa šumom i travnjacima i travnjacima i travnjacima i travnjacima i travnjacima
- Podzona VII - Zona strage sa šumom i travnjacima i travnjacima i travnjacima i travnjacima i travnjacima i travnjacima
- Podzona VIII - Zona strage sa šumom i travnjacima i travnjacima i travnjacima i travnjacima i travnjacima i travnjacima i travnjacima
- Podzona IX - Zona strage sa šumom i travnjacima i travnjacima i travnjacima i travnjacima i travnjacima i travnjacima i travnjacima i travnjacima
- Podzona X - Zona strage sa šumom i travnjacima i travnjacima i travnjacima i travnjacima i travnjacima i travnjacima i travnjacima i travnjacima i travnjacima

Podzona	Prostorna površina (ha)	Ukupna površina (ha)
Podzona I - Zona strage sa šumom	1.162,37	22,98
Podzona II - Zona strage sa šumom i travnjacima	2.411,84	44,71
Podzona III - Zona strage sa šumom i travnjacima i travnjacima	877,34	7,85
Podzona IV - Zona strage sa šumom i travnjacima i travnjacima i travnjacima	381,31	4,49
Podzona V - Zona strage sa šumom i travnjacima i travnjacima i travnjacima i travnjacima	16,13	0,15
Podzona VI - Zona strage sa šumom i travnjacima i travnjacima i travnjacima i travnjacima i travnjacima	32,19	0,49
Podzona VII - Zona strage sa šumom i travnjacima i travnjacima i travnjacima i travnjacima i travnjacima i travnjacima	15,31	0,21
Podzona VIII - Zona strage sa šumom i travnjacima i travnjacima i travnjacima i travnjacima i travnjacima i travnjacima i travnjacima	1,41	0,01





SJEVNI VELEBIT Nacionalni park
National Park

JAVNA USTANOVA "NACIONALNI PARK SJEVNI VELEBIT"
Krasno 96, 53 274 Krasno, Croatia
+385 (0)53 665 380
+385 (0)53 665 390

info@np-sjevni-velebit.hr
www.np-sjevni-velebit.hr
IBAN: HR682340009110274779
OIB: 24661445515

? ŠTO DALJE



SJEVNI VELEBIT Nacionalni park
National Park



HVALA NA PAŽNJI!

